

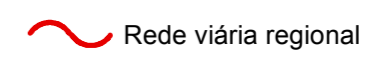
Territórios artificializados (COS 2018)



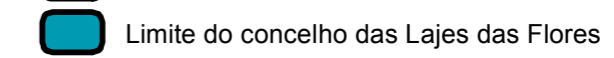
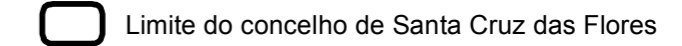
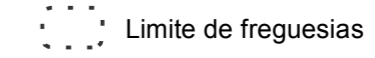
Perímetros urbanos (PDM em vigor)



Rede rodoviária



Referências administrativas



Fontes de Informação
 COS 2018: Secretaria Regional de Ambiente e Alterações Climáticas
 Perímetros urbanos: PDM em vigor, CMSCF
 Rede viária: PDM em vigor, CMSCF
 Referências administrativas: CAOP 2020, DGT

Relatório de Estado do Ordenamento do Território de Santa Cruz das Flores

Territórios artificializados

